

STEZKA A ÚČELOVÁ KOMUNIKACE HOLIČKY

KÚ HOLIČKY U STARHÉ HLÍNY [753742]

DÉLKA 346 m

SMĚR TŘEBOŇ


0,1

0,2









0,3

SMĚR MAJDALENA








Stavba: **STEZKA A ÚČELOVÁ KOMUNIKACE HOLIČKY**  
(úsek od čp. 27 k zastávce U Myslivny)

Objednatel:  **Město Třeboň**  
Palackého náměstí 46/II, 379 01 Třeboň

LEGENDA

	HRANICE PARCEL
	STÁVAJÍCÍ STAV
	NAVŘZENÝ STAV
	ASFALTOVÝ KRYT
	KRYT ZE ŠTĚRKODRTI S KALOVÝM ZÁKRYTEM
	VEGETAČNÍ ÚPRAVY
	NAVŘZENÁ KANALIZACE
	OBVOD STAVBY


STÁVAJÍCÍ INŽENÝRSKÉ SÍTĚ

	OPTICKÝ KABEL	CETIN a.s.
	ZAMĚŘENÝ METALICKÝ KABEL	CETIN a.s.
	NEZAMĚŘENÝ METALICKÝ KABEL	CETIN a.s.
	KABEL NN	E.ON ČR a.s.
	KANALIZACE	ČEVAK a.s.
	VODOVOD	ČEVAK a.s.
	VEŘEJNÉ OSVĚTLENÍ	TS TŘEBOŇ s.r.o.

UPOZORNĚNÍ:

ZÁKRESY PODZEMNÍCH SÍTÍ JSOU ORIENTAČNÍ, NEMOHOU SLouŽIT JAKO VYTÝČOVACÍ SCHEMA. INVESTOR MUSÍ NECHAT PŘED ZAHÁJENÍM STAVBY VŠECHNY PODZEMNÍ SÍTĚ VYTÝČIT. VEŠKERÉ ZEMNÍ PRÁCE V OCHRANNÉM PÁSMU MOHOU BÝT PROVÁDĚNY POUZE SE SOUHLASEM SPRÁVCE A PODLE JEHO POKYNŮ.

**ATELIER SIS** Ing. František Stráský - ATELIER S I S, U Malše 20, 370 01 České Budějovice

ZODP. PROJEKTANT	Ing. Stráský František	
VYPRACOVAL	Lavička Jaroslav	
KONTROLOVAL	Ing. Stráský František	

Kraj:	JIHOČESKÝ	Čís. zakázky:	19029
Kat. území:	HOLIČKY U STARHÉ HLÍNY [753 742]	Čís. akce:	19029-71
Objednatel:	MĚSTO TŘEBOŇ	Datum:	06/2020
Stavba:	STEZKA A ÚČELOVÁ KOMUNIKACE HOLIČKY (úsek od čp. 27 k zastávce U Myslivny)	Formát:	6x44
		Měřítko:	1:500
		Stupeň:	DUSP/PDPS
Příloha:	Koordinační situační výkres	Část:	C
		Čís. přílohy:	3.